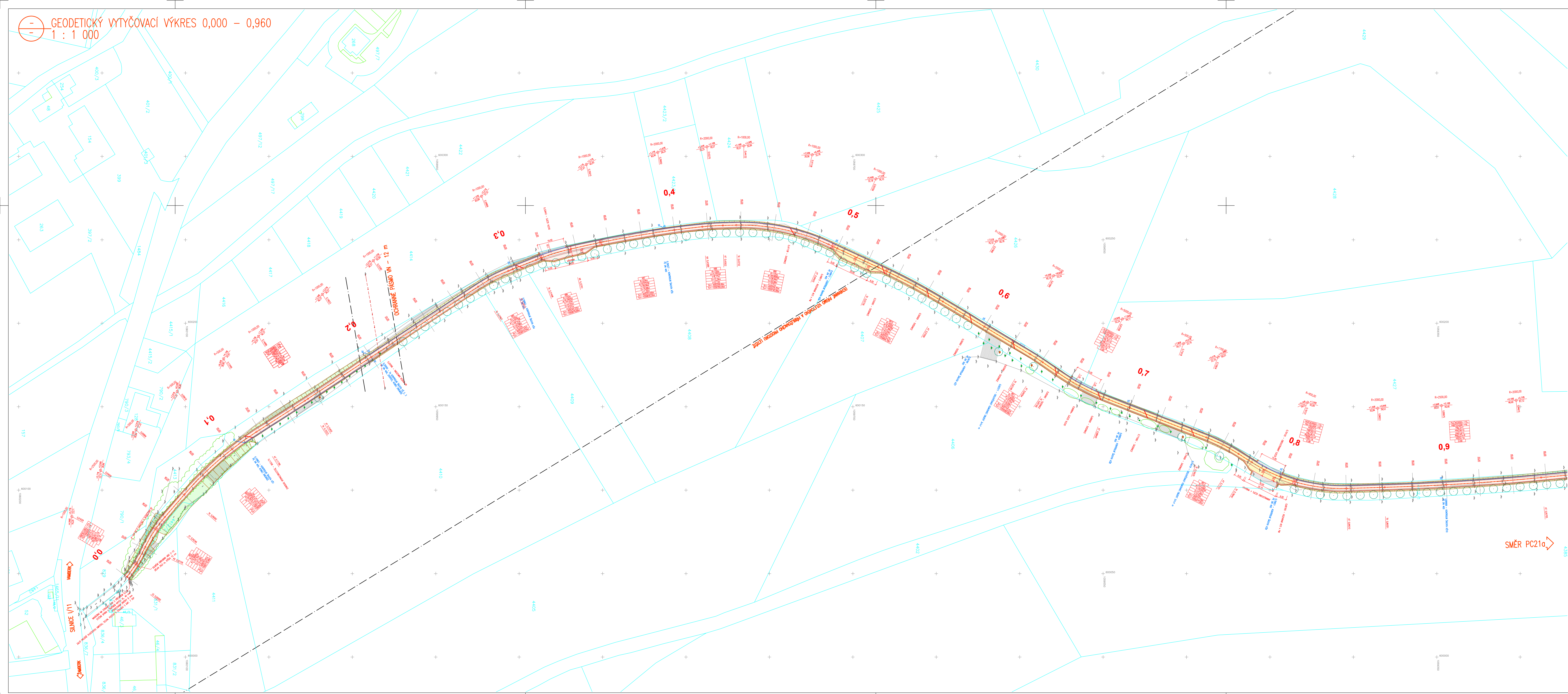


GEODETICKÝ VYTYČOVACÍ VÝKRES 0,000 – 0,960
1 : 1 000



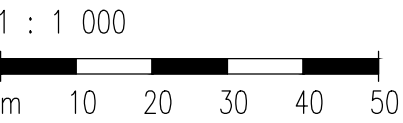
LEGENDA HRANIC POZEMKŮ:



- KATASTRÁLNÍ HRANICE
- KATASTRÁLNÍ HRANICE – SLUČKOVÉ ČARY
- ČÍSLO PARCELE DLE KN

SOUŘADNICE VYTYČOVACÍCH BODŮ:

Staničení vrcholu smírového polygonu	Y	X	Vzdálenost	Směr
0.00	-1,060,135.09m	-600,048.00m		
111/58	-1,060,128.68m	-600,056.43m	10.58m	S52° 45' 20.90"Z
31.84	-1,060,119.48m	-600,075.67m	21.33m	S64° 26' 17.09"Z
89.45	-1,060,081.70m	-600,119.33m	57.74m	S49° 08' 20.40"Z
153.36	-1,060,027.61m	-600,154.11m	64.31m	S32° 44' 01.02"Z
286.97	-1,059,916.04m	-600,227.63m	133.61m	S33° 23' 00.70"Z
326.02	-1,059,879.68m	-600,242.03m	39.11m	S21° 36' 48.32"Z
377.00	-1,059,830.00m	-600,253.69m	51.03m	S13° 12' 06.07"Z
423.06	-1,059,784.09m	-600,258.49m	46.17m	S5° 58' 43.69"Z
466.26	-1,059,740.89m	-600,259.45m	43.21m	S1° 16' 01.48"Z
549.10	-1,059,664.78m	-600,224.27m	83.85m	S24° 48' 16.68"V
636.40	-1,059,589.96m	-600,179.22m	87.34m	S31° 03' 21.06"V
669.15	-1,059,562.97m	-600,160.65m	32.76m	S34° 31' 42.42"V
760.22	-1,059,477.95m	-600,127.59m	91.22m	S21° 14' 58.48"V
811.18	-1,059,434.93m	-600,100.14m	51.04m	S32° 32' 01.54"V
910.05	-1,059,334.27m	-600,103.06m	100.71m	S1° 39' 34.61"Z
			127.40m	S5° 27' 14.08"Z

MĚŘÍTKO:



SOUŘADNICOVÝ SYSTÉM: JTSK		VÝŠKOVÝ SYSTÉM: BpV	
KRESLIL:	KAMIL HRONOVSKÝ		 <div>Hronovský DOPRAVNÍ PROJEKCE s.r.o. BRČINSKÁ 700/25, SOU 06 HRADCE KRÁLOVÉ e-mail: hronovskyp@seznam.cz telefon: 604 923 698 IČ: 07053428 DIČ: CZ07053428</div>
TECHNICKÁ KONTROLA:	KAMIL HRONOVSKÝ		
ZODPOVĚDNÝ PROJEKTANT:	KAMIL HRONOVSKÝ		
HLAVNÍ PROJEKTANT:			
KRAJ: PAROUČICKÝ	OBEC: HELVÍKOVICE	KAT. OZEMÍ: HELVÍKOVICE	
INVESTOR: STÁTNÍ POZEMKOVÝ ÚŘAD, Pobočka ÚSTÍ NAD ORLICÍ, Tvarohová 1191, 562 01 ÚSTÍ NAD ORLICÍ		STUPEŇ:	DSP + DVZ
AKCE:	REKONSTRUKCE POZNÍCH CEST K.Ú. HELVÍKOVICE	ZAK.ČÍSLO:	062-17-4
		ARCHIVNÍ ČÍSLO:	
		DATUM:	04/2018
		FORMÁT:	12 x A4
		MĚŘÍTKO:	1 : 1 000
OBJEKT:	B – SOUHRNNÉ ŘEŠENÍ STAVBY	ČÍSLO SOUPRAVY:	ČÍSLO PŘÍLOHY:
OBSAH:	GEODETICKÝ KOORDINAČNÍ VÝKRES – C22 – km 0,000 – 0,960		B.3.3.1.